



- 2) Připomínky a požadavky na zpracování LHO mohou uplatnit také další právnické a fyzické osoby, jejichž práva, právem chráněné zájmy nebo povinnosti mohou být dotčeny.
- 3) Termín pro uplatnění těchto podnětů a požadavků se stanoví **do 30. září 2012**. V uvedeném termínu oznámí vlastníci lesů případně též skutečnost, že pro své lesy zadali zpracování lesního hospodářského plánu.

### Čl. III


- 1) Toto nařízení nabývá účinnosti patnáctým dnem po vyhlášení a jeho účinnost končí dnem 31.12.2012.
- 2) Toto nařízení se zveřejňuje též na úředních deskách obecních úřadů příslušných pro katastrální území uvedená v čl. I odst. 1 tohoto nařízení.



Mgr. Jiří Kučera  
starosta města



Mgr. Roman Brzoň  
místostarosta města



Ing. Květoslav Namyslo  
místostarosta města



# Město Humpolec

## NAŘÍZENÍ č. 3/2012/RM o vyhlášení záměru zadat zpracování lesních hospodářských osnov v zařizovacím obvodu Humpolec

Rada města Humpolec se na své schůzi dne 30.5.2012 (Usnesení č.482/30/RM/2012) usnesla vydat na základě ust. § 25 odst. 2 zákona č. 289/1995 Sb. o lesích a o změně a doplnění některých zákonů v platném znění (dále jen „lesní zákon“), v souladu s ust. § 13 vyhlášky č. 84/1996 Sb. o lesním hospodářském plánování, a v souladu s ust. §§ 10-12 a ust. § 102 odst. 2 písm. d) zákona č.128/2000 Sb. o obcích v platném znění, toto nařízení:

### Čl. I

- 1) Vyhláší se záměr zadat zpracování **lesních hospodářských osnov** (dále jen „LHO“) pro **zařizovací obvod Humpolec**, který zahrnuje tato katastrální území:  
*Budíkov, Bystrá, Čejov, Hněvkovice u Humpolce, Hojanovice, Holušice, Horní Rápotice, Hořice u Humpolce, Hroznětice, Humpolec, Ježov nad Želivkou, Jiřice u Humpolce, Kaliště, Kejžlice, Kletečná u Humpolce, Koberovice, Komorovice, Krasoňov, Křepiny, Lhotice, Lhotka u Humpolce, Lískovice, Lísky u Holušic, Lohenice, Miletín u Humpolce, Mladé Bříště, Mysletín, Nečice, Petrovice u Humpolce, Píšť u Humpolce, Plačkov, Podivice, Proseč u Humpolce, Rozkoš u Humpolce, Řečice u Humpolce, Sedlice u Želivi, Senožaty, Speřice, Staré Bříště, Světlice, Syrov, Tukleky, Vilémov u Humpolce, Vitice u Humpolce, Vojslavice nad Želivkou, Vranice u Humpolce, Vřesník, Vystrkov u Humpolce, Záhoří u Humpolce.*
- 2) Zpracování LHO zajišťuje Městský úřad Humpolec, odbor životního prostředí a památkové péče, jako orgán státní správy lesů (dále jen „zadavatel“), příslušný dle § 48 odst. 2 písm. d) lesního zákona a vykonávající působnost obecního úřadu obce s rozšířenou působností. Náklady na zpracování LHO hradí stát.
- 3) LHO budou zpracovány bezplatně pro všechny fyzické a právnické osoby, které jsou vlastníky lesů o výměře do 50 ha s výjimkou těch, kteří si zadali zpracování lesního hospodářského plánu. Platnost LHO pro výše uvedená území je stanovena na dobu 10 let - od 1.1.2014 do 31.12.2023.

### Čl. II

- 1) Vlastníci lesů na výše uvedených územích mají právo uplatnit u Městského úřadu Humpolec, odboru životního prostředí a památkové péče, písemně své záměry, připomínky a požadavky na zpracování LHO včetně záměru hospodářských opatření. Tyto záměry, připomínky a požadavky může na základě zmocnění vlastníka lesa podat i jeho odborný lesní hospodář.